
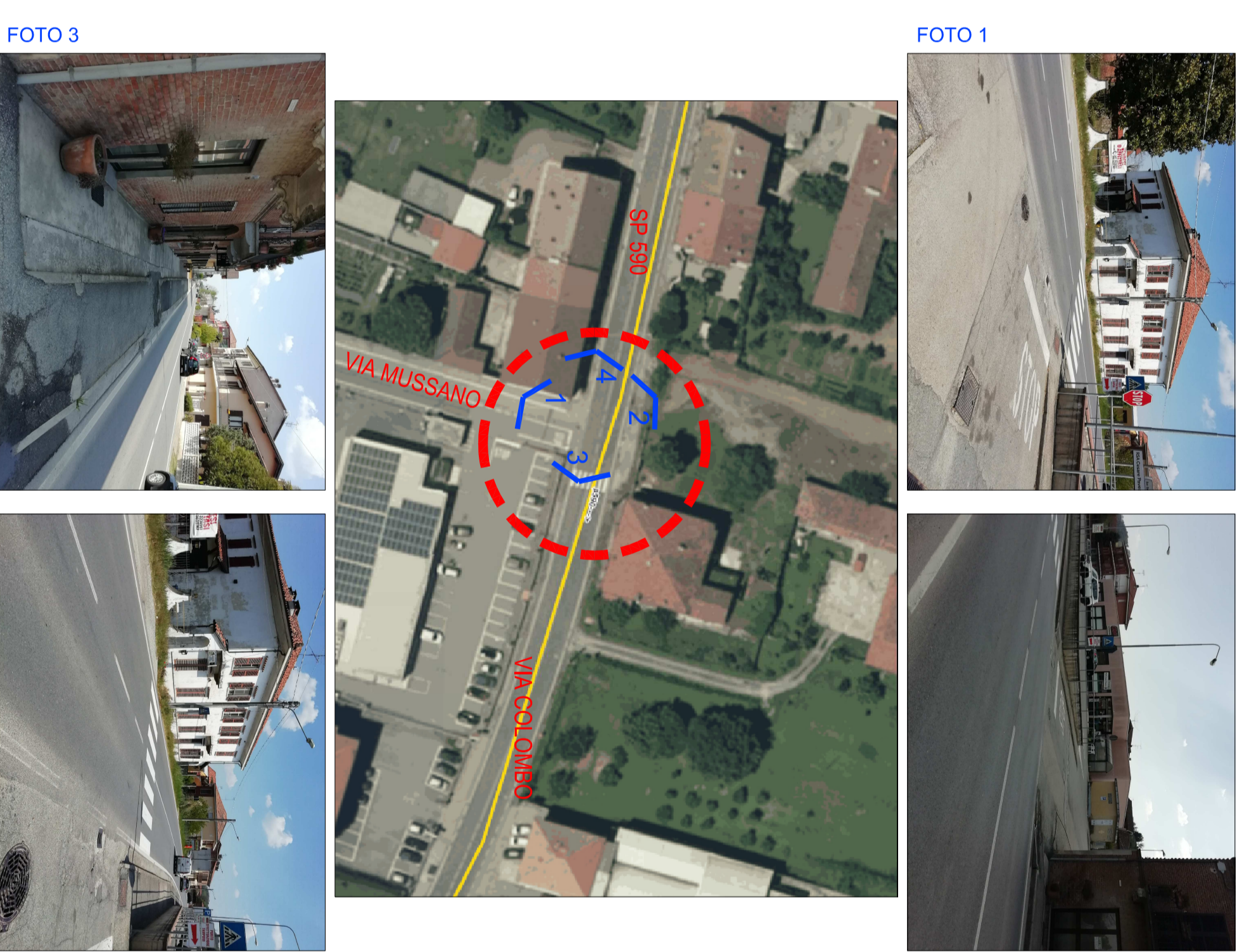


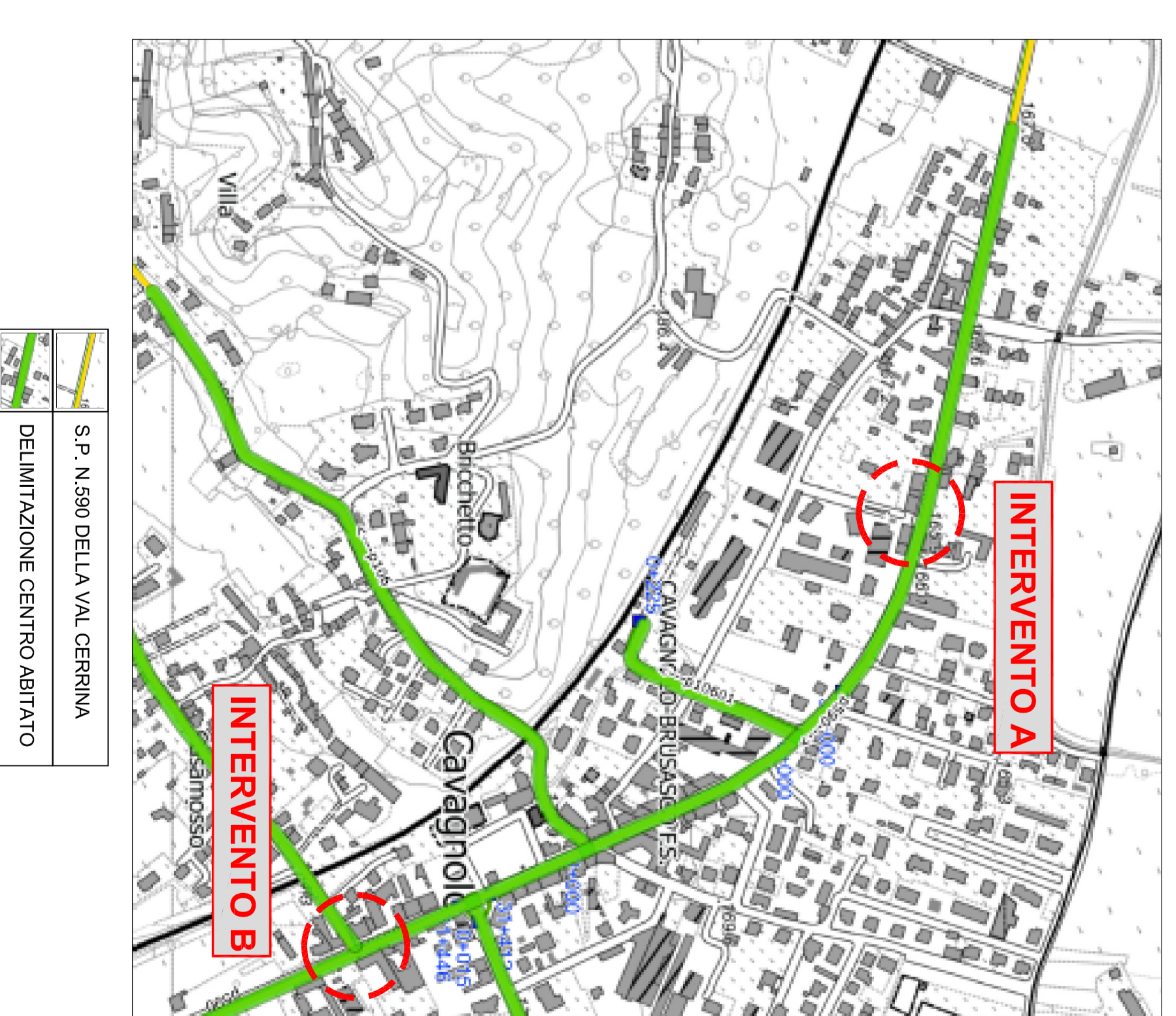
SEZIONE DI RILIEVO E DI PROGETTO - Scala 1:50



INTERVENTO A (SP 590 intersezione con VIA MUSSANO)

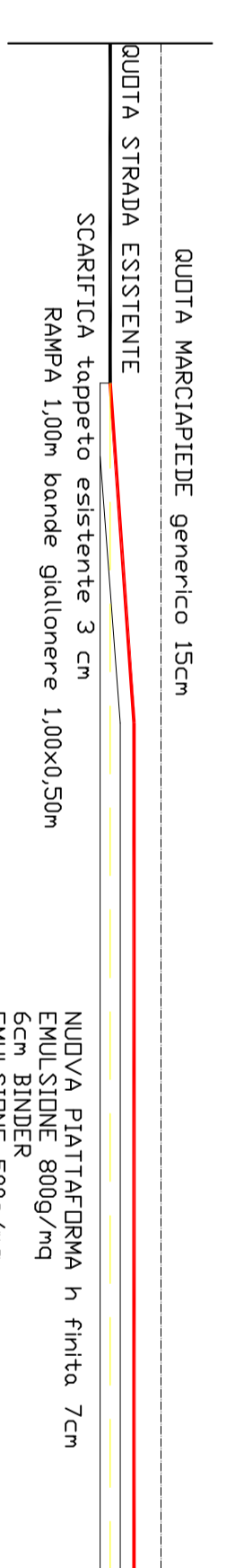


COROGRAFIA CON INDIVIDUAZIONE AREE DI INTERVENTO

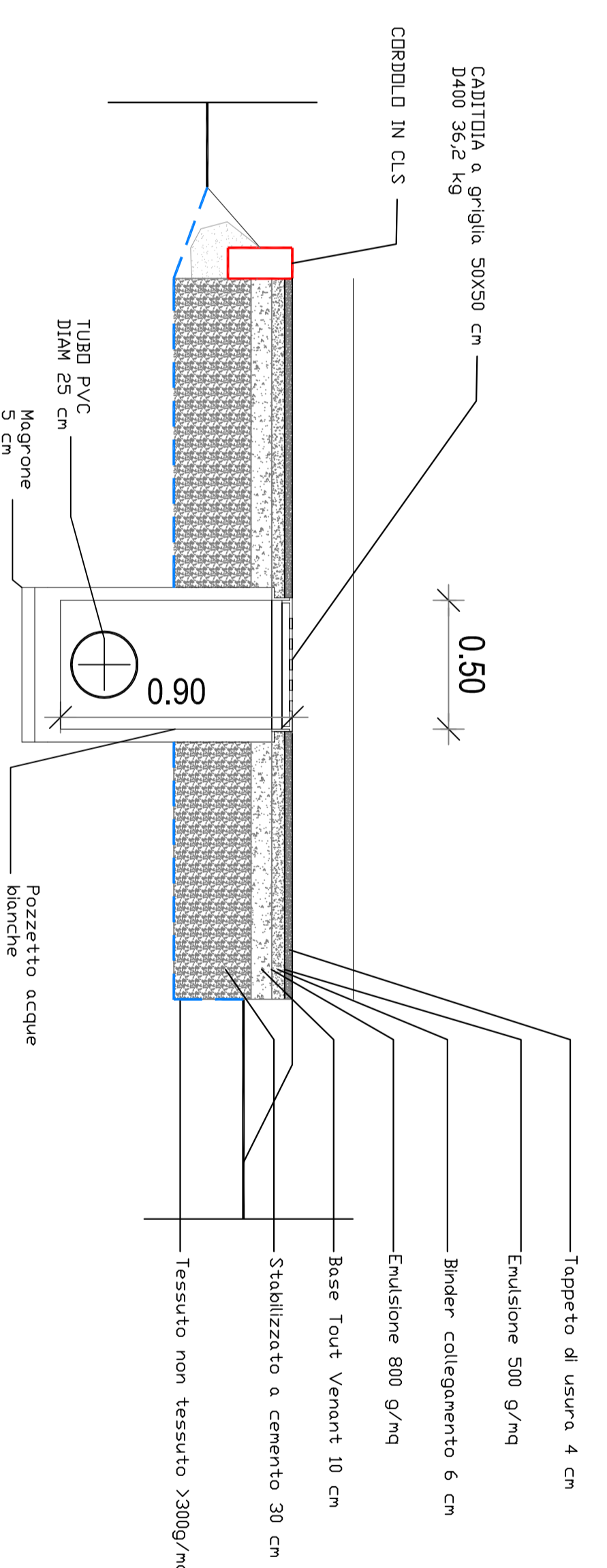


- LEGENDA**
- Cordoli in progetto
 - Linee segnaletica orizzontale
 - Nuove ringhiere omologate art. 180 DPR 498/92
 - Fabbricati esistenti
 - Marciapiedi esistenti
 - Condotti smaltimento acque bianche in progetto
 - Cadute in progetto a griglia D400 50x50cm
 - Cadute e chiusini esistenti
 - Livello terreno esistente
 - Livello in progetto

SEZIONE LONGITUDINALE PIATTAFORMA - Scala 1:20



CADITOIA E ALLARGAMENTO SU STERRATO - Scala 1:20



COMUNE DI CAVAGNOLO

Realizzazione di sistemi di mitigazione della velocità
sulla S.P.590 Via Colombo

TORINO METROPOLI
Città metropolitana di Torino

Direzione
Azioni Integrate con gli Enti Locali

COMUNE DI CAVAGNOLO

PROGETTO DI FATTIBILITA' TECNICA ED ECONOMICA

CANTIERI E ATTIVITÀ DI REALIZZAZIONE	
DATA	RELEVATO
0	VERIFICATO
11 - APPROVAZIONE	DISPOSIZIONE CONTRIBUTO
MARZO 2023	AMM.

L. ASSOCIATI		S. M. ASSOCIATI	
03 Ing. MARIO GENNARI	03 Ing. MARIO GENNARI	03 Ing. MARIO GENNARI	03 Ing. MARIO GENNARI
04 Arch. MARIANNA MATTIOLA	04 Arch. MARIANNA MATTIOLA	04 Arch. MARIANNA MATTIOLA	04 Arch. MARIANNA MATTIOLA
L. RESPONSABILI DEL PROGETTO		L. RESPONSABILI DEL PROGETTO	
03 GIANFRANCO TORAVASSO	03 GIANFRANCO TORAVASSO	03 GIANFRANCO TORAVASSO	03 GIANFRANCO TORAVASSO
OGGETTO:		OGGETTO:	
INTERVENTO A: ELABORATO GRAFICO DI RILIEVO E DI PROGETTO		INTERVENTO A: ELABORATO GRAFICO DI RILIEVO E DI PROGETTO	
SCALE:		SCALE:	
1:2000-1:100-1:50-1:20		1:2000-1:100-1:50-1:20	
TAVOLINI:		TAVOLINI:	
B.02		B.02	